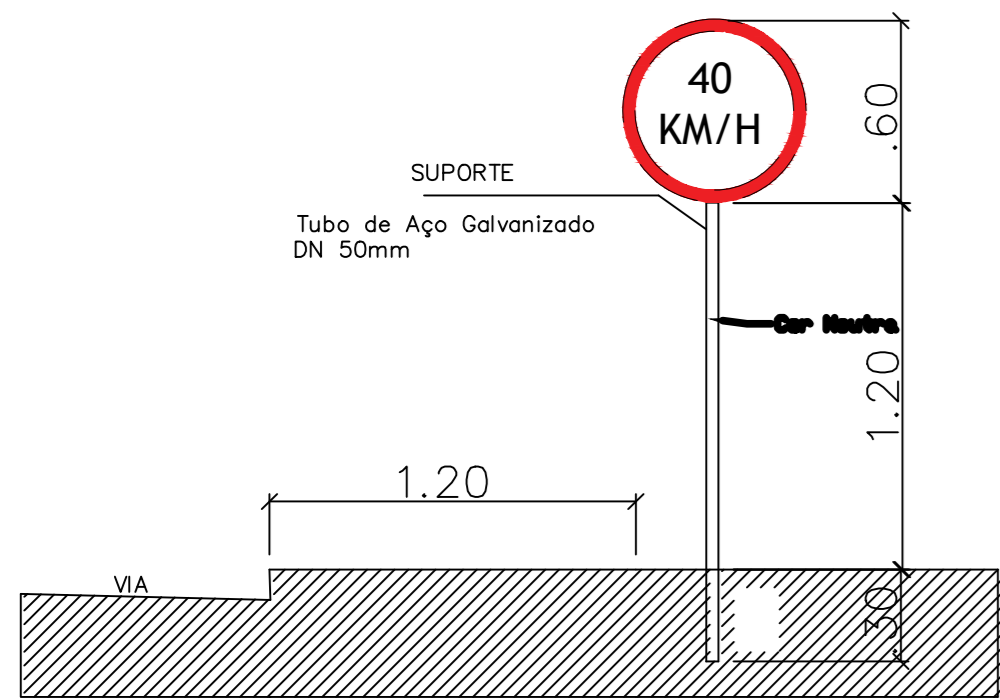
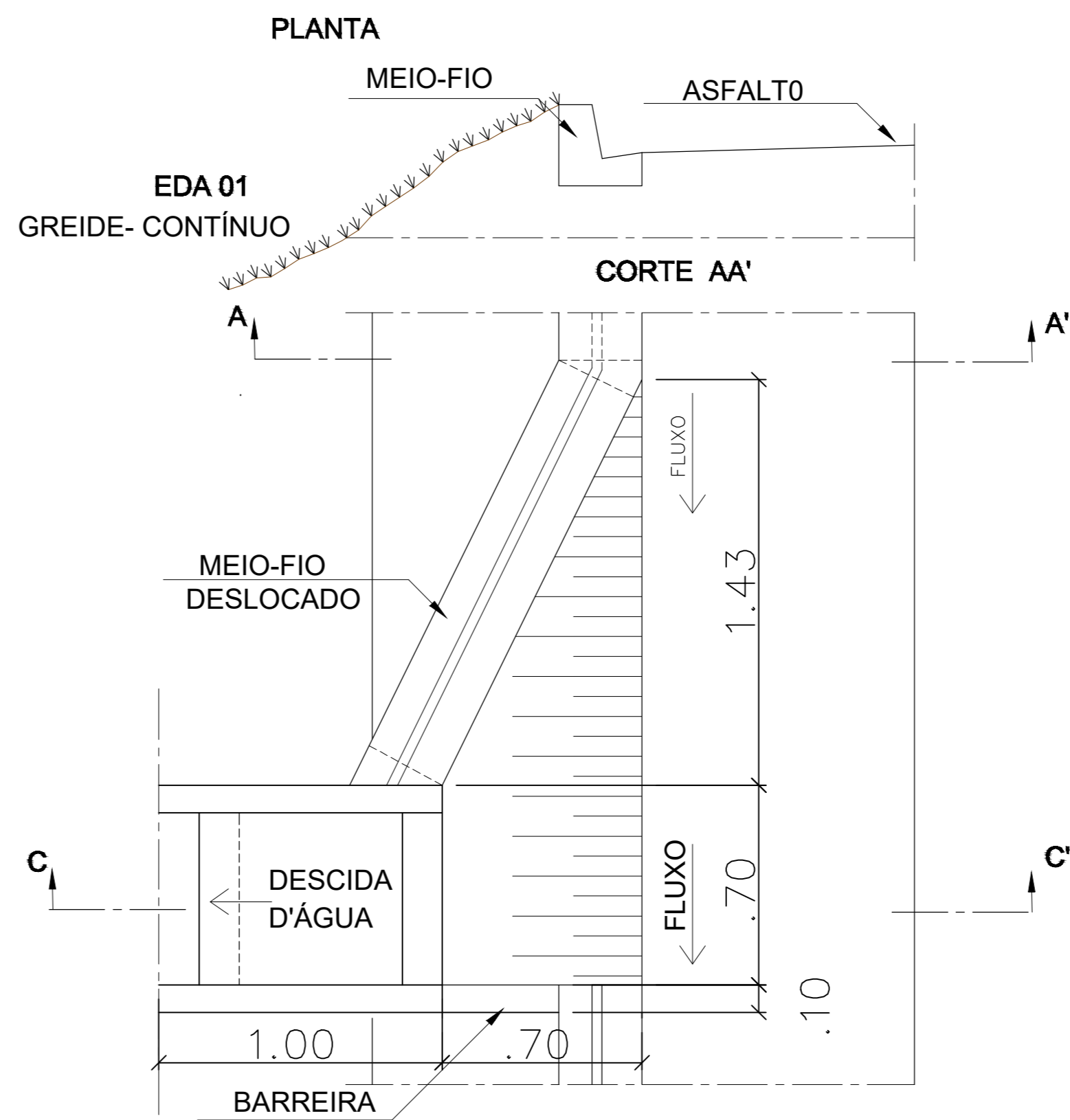
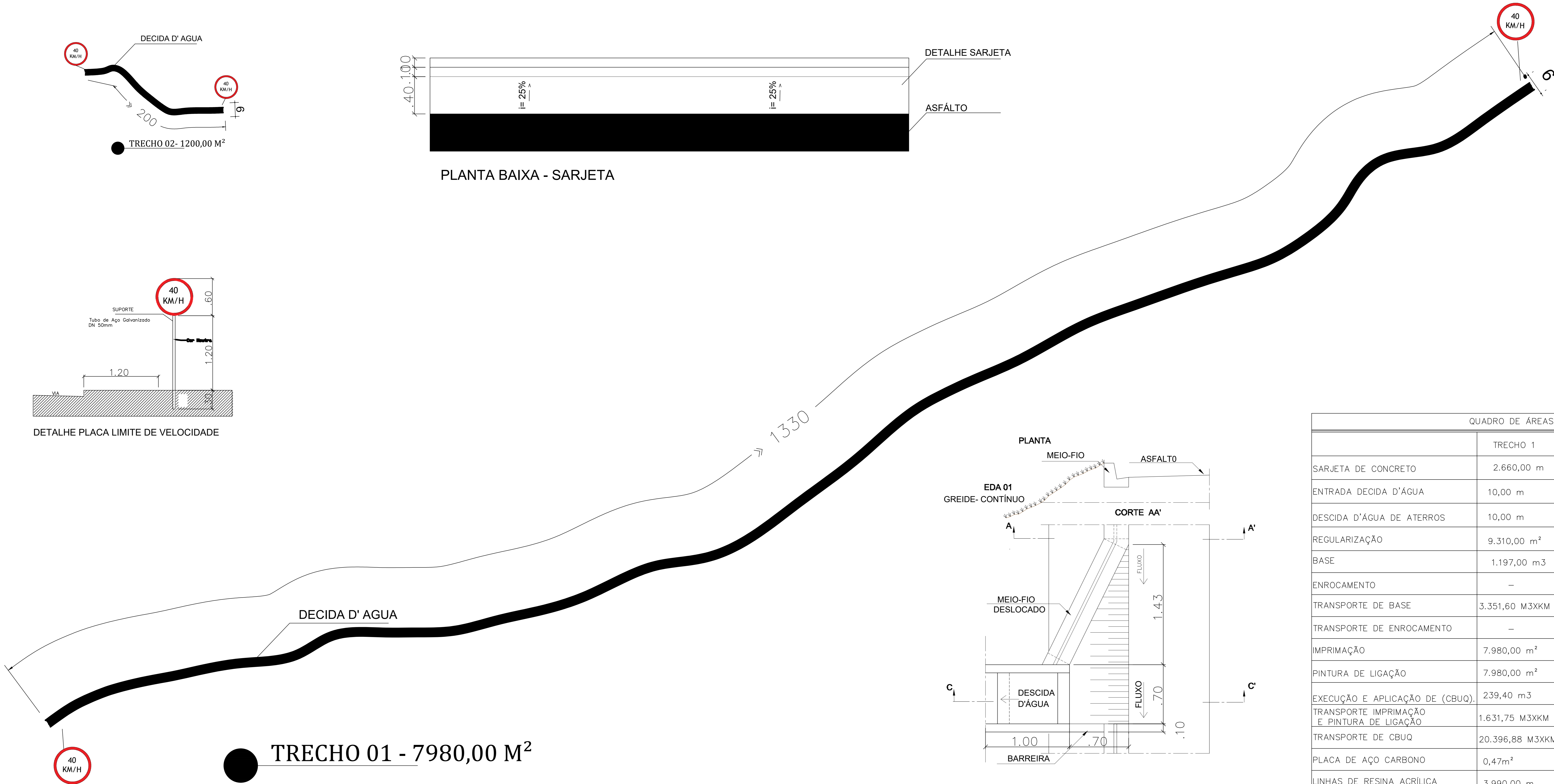


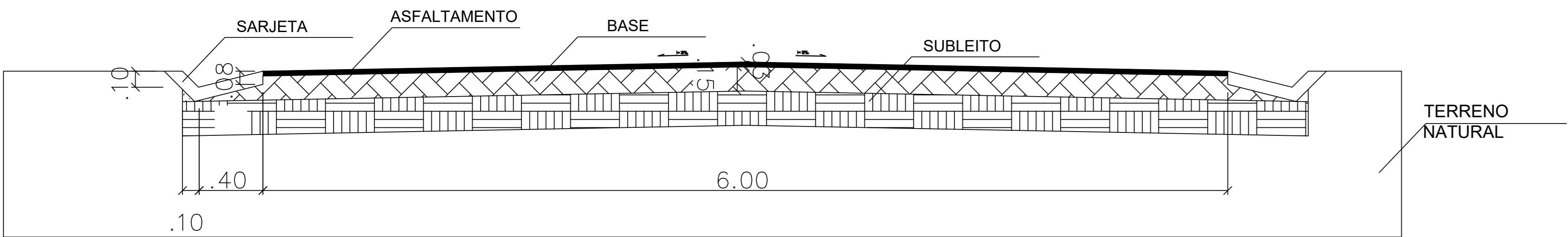
PLANTA BAIXA - SARJETA



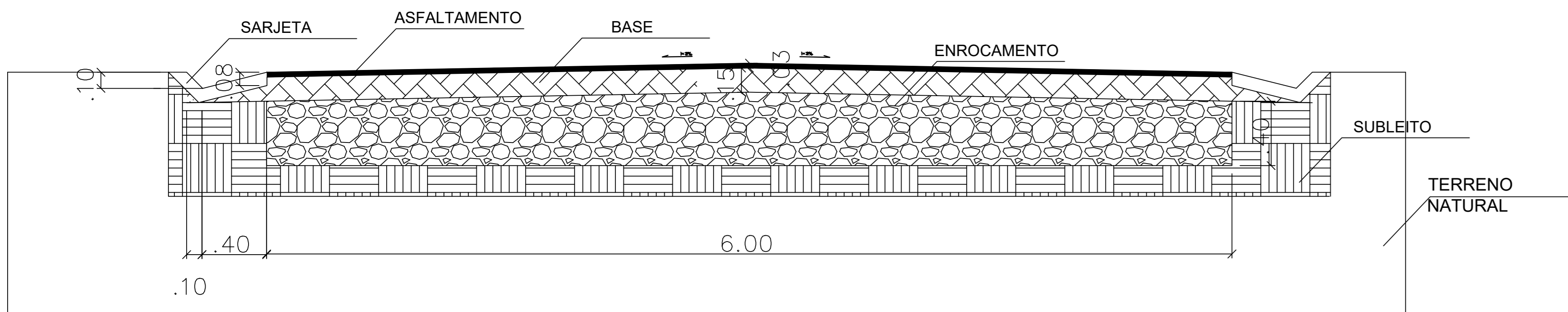
DETALHE PLACA LIMITE DE VELOCIDADE




QUADRO DE ÁREAS			
	TRECHO 1	TRECHO 2	TOTAL
SARJETA DE CONCRETO	2.660,00 m	400,00 m	3.060,00 m
ENTRADA DECIDA D'ÁGUA	10,00 m	4,00 m	14,00 m
DESCIDA D'ÁGUA DE ATERROS	10,00 m	4,00 m	14,00 m
REGULARIZAÇÃO	9.310,00 m²	1.400,00 m²	10.710,00 m²
BASE	1.197,00 m³	180,00 m³	1.377,00 m³
ENROCAMENTO	—	480,00 m³	480,00 m³
TRANSPORTE DE BASE	3.351,60 M3XKM	504,00 M3XKM	3.855,60 M3XKM
TRANSPORTE DE ENROCAMENTO	—	21.072,00 M3XKM	21.072,00 M3XKM
IMPRIMAÇÃO	7.980,00 m²	1.200,00 m²	9.180,00 m²
PINTURA DE LIGAÇÃO	7.980,00 m²	1.200,00 m²	9.180,00 m²
EXECUÇÃO E APLICAÇÃO DE (CBUQ)	239,40 m³	36,00 m³	275,40 m³
TRANSPORTE IMPRIMAÇÃO E PINTURA DE LIGAÇÃO	1.631,75 M3XKM	245,38 M3XKM	1.877,13 M3XKM
TRANSPORTE DE CBUQ	20.396,88 M3XKM	3.067,20 M3XKM	23.464,08 M3XKM
PLACA DE AÇO CARBONO	0,47m²	0,47m²	0,94m²
LINHAS DE RESINA ACRÍLICA	3.990,00 m	600,00 m	4.590,00 m
TAXA REFLETIVA	332,50 m	50,00 m	382,50 m



SEÇÃO TRANSVERSAL TRECHO 1



SEÇÃO TRANSVERSAL TRECHO 2



SINALIZAÇÃO HORIZONTAL

Prefeitura Municipal De Crucilândia			
Reservado à Prefeitura			
Obra	Endereço: Avenida Ernesto Antunes, Centro Crucilândia MG	Zoneamento: Urbano	Área: --
R. T.	Responsável Técnico: <div>Genilson Gonçalves da Silva</div> <div>Engenheiro Civil Municipal</div> <div>Crea-MG: 237.650/0</div>		
	E-mail: gegengenharia17@gmail.com		Telefone: (31)9.97118.8498
Proprietário	Município De Crucilândia-MG		
	CNPJ: 18.313.007/0001-29		Telefone: (31)35741120
Endereço: Avenida Ernesto Antunes Da Cunha, nº67, Bairro Centro, Crucilândia-MG			
Detalhe: <div>Planta e Seção Transversal</div> <div>Detalhes</div>			
Título: Projeto Pavimentação Drenagem Sinalização		Data: 28/11/2023	Folha: 1/1
Observações:	Siconv	Art: MG20232497612	